



MORELOS
2018 - 2024



INFORME DE MONITOREO DE MEDIOS*

Fecha: 4/09/2024

Semana N°36

Coordinación de Vigilancia Epidemiológica

*Vigilancia basada en eventos de interés epidemiológico mediante el monitoreo de medios abiertos de comunicación locales y nacionales.

Reporte de eventos:

Amenaza	Tema	Medio	Fecha	Resumen	Liga	Prioridad	Verificación
Geológico	8 viviendas ubicadas en la colonia Jardín Juárez de Jiutepec en riesgo ante un posible deslave	Diario de Morelos	04 septiembre 2024	Jonathan Millán Carrera, encargado de despacho de la Coordinación Estatal de Protección Civil informó que ocho viviendas ubicadas en la colonia Jardín Juárez de Jiutepec están en riesgo ante un posible deslave.	https://www.diariodemorelos.com/noticias/est-n-en-riesgo-de-deslave-8-casas-en-jiutepec	Bajo	Ratificado
Sanitario	Registra Cobaem alrededor de 20 casos de dengue	La unión de Morelos	04 septiembre 2024	En lo que va de este ciclo escolar, el colegio de Bachilleres del Estado de Morelos (COBAEM) registro ya alrededor de 20 casos de dengue, entre estudiantes y docentes, la encargada de despacho de ese subsistema, Maribel Abarca López, dijo que los enfermos se reportaron en planteles de las zonas oriente y sur, tales como Amacuzac y Tehuixtla.	https://www.launion.com.mx/morelos/avances/noticias/256211-registra-cobaem-alrededor-de-20-casos-de-dengue.html?utm_term=Autofeed&utm_medium=Social&utm_source=Twitter#Echobox=1725381454	Bajo	Ratificado
Sanitario	Cuernavaca foco rojo por alta incidencia de casos de dengue	Línea Caliente Noticias	04 septiembre 2024	Ante los casos de dengue que se han reportado en la ciudad de Cuernavaca, la secretaria de Desarrollo Humano y Participación Social Laura Patricia Hernández Cruz, informo que ya se realizan trabajos de prevención así como jornadas de salud para atender a las personas positivas a esta enfermedad.	https://x.com/linea_caliente/status/1831014385445126399?s=46	Bajo	Ratificado



SERVICIOS
DE SALUD



<http://ssm.gob.mx>



Servicios de Salud Morelos



@MorelosSalud

INFORME DE RIESGOS METEOROLÓGICOS, TEMPERATURAS

Fecha: 4/09/2024

Semana N°36

Coordinación de Vigilancia Epidemiológica

Fuente: Servicio Meteorológico Nacional de México, CONAGUA. <https://x.com/ConaguaOCB> y <https://proteccioncivil.morelos.gob.mx/>

Para el Estado de Morelos se espera:

Prevalecerá inestabilidad atmosférica, esperando condiciones para chubascos a lluvias puntualmente fuertes (25.1 a 50 mm) acompañadas de tormenta eléctrica en el transcurso de la noche madrugada. Cielo medio nublado con temperaturas máximas de templadas a cálidas, temperaturas matutinas y nocturnas de frescas a muy frescas. Viento con dirección variable oscilando de 10 a 15 km/h



Municipio	Tem. Máx (°C)	Tem. Mín (°C)	Precipitación (mm)	Municipio	Tem. Máx (°C)	Tem. Mín (°C)	Precipitación (mm)
Amacuzac	32	18	5.1 a 25	Puerto de Ixtla	34	19	5.1 a 25
Atlatlahucan	27	15	5.1 a 25	Temixco	34	16	5.1 a 25
Axochiapan	34	20	5.1 a 25	Tepalcingo	32	18	5.1 a 25
Ayala	31	20	5.1 a 25	Tepoztlán	26	16	25.1 a 50
Coatetelco	31	19	5.1 a 25	Tetecala	36	19	5.1 a 25
Coatlán del Río	30	20	5.1 a 25	Tetela del Volcán	23	13	25.1 a 50
Cuautla	27	16	5.1 a 25	Tlalnepantla	19	8	5.1 a 25
Cuernavaca	26	16	5.1 a 25	Tlaltizapán	33	18	5.1 a 25
Emiliano Zapata	34	17	5.1 a 25	Tlaquiltenango	35	18	5.1 a 25
Hueyapan	24	12	5.1 a 25	Tlayacapan	27	16	5.1 a 25
Huitzilac	20	9	5.1 a 25	Totolapan	26	14	5.1 a 25
Jantetelco	30	15	5.1 a 25	Xochitepec	32	14	5.1 a 25
Jiutepec	29	16	5.1 a 25	Xoxocotla	34	18	5.1 a 25
Jojutla	34	17	5.1 a 25	Yautepec	31	17	5.1 a 25
Jonacatepec	28	18	5.1 a 25	Yecapixtla	25	11	5.1 a 25
Mazatepec	35	18	5.1 a 25	Zacatepec	35	19	5.1 a 25
Miacatlán	30	18	5.1 a 25	Zacualpan	25	14	25.1 a 50
Ocuituco	25	15	5.1 a 25				



Recomendaciones de Protección Civil

LLUVIAS ALTAS E INUNDACIONES:

- Localiza los lugares altos y las rutas por donde puedas llegar a los refugios temporales. Infórmate a través de los medios de comunicación y redes sociales oficiales de los avisos o pronósticos de lluvias.
- Obedece las recomendaciones de las unidades de Protección Civil.
- No invadas las zonas cercanas a los ríos.
- Evita cruzar puentes cuando el nivel del río lo alcance.
- Si habitas en cañadas o laderas muy inclinadas, evita acercarte al río, ya que éste puede arrastrar piedras, lodo, troncos de árboles y otros escombros que pueden causarte daño.
- Práctica con tiempo una evacuación pronta, hacia la zona más segura, alta y cercana. Evita caminar en zonas inundadas.
- Evita cruzar cualquier río en vehículo o caminando, y mantente lejos de la corriente.

Nivel de moderado

Existe riesgo meteorológico para la población en general.

Los riesgos se presentan debido a lluvias intensas y prolongadas, que se acumulan en zonas bajas con drenaje deficiente, por las pendientes que son reducidas o por arroyos azolvados. Este tipo de inundaciones se presentan por la topografía del terreno, a que los suelos son impermeables (no permiten la infiltración al suelo) y porque se rebasa la capacidad de conducción de las corrientes de agua, barrancas y apantles. Debido al gran número de barrancas en la Región, existen riesgos de inundación ocasionados por el desbordamiento de las mismas.

INFORME DE MONITOREO VOLCÁNICO


Fecha: 4/09/2024

Semana N°36

Coordinación de Vigilancia Epidemiológica

Fuente: Servicio Sismológico Nacional, UNAM. / Centro nacional de Prevención de Desastres (CENAPRED)-SEGOB, SENEAM-SCT y NOAA.

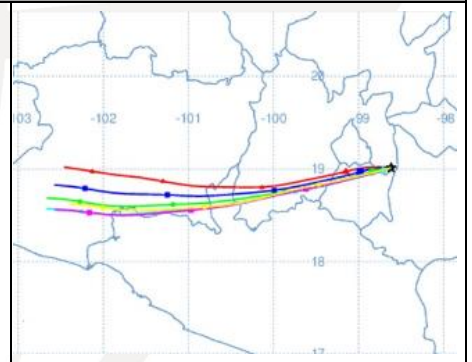


NIVEL DE ALERTA		AMARILLO-FASE 2	RECOMENDACIONES PARA LA FASE AMARILLO FASE 2
		<p>El volcán presenta incremento en su actividad, con explosiones esporádicas:</p> <ul style="list-style-type: none"> • Pluma continúa de vapor de agua y gas. • Caída de ceniza leves a moderadas en poblaciones cercanas. • Lanzamiento de fragmentos incandescentes y posibilidad de flujos piroclásticos de corto alcance asociado a las explosiones. • Crecimiento y destrucción de domos de lava. • Flujos de lodo o escombros de corto alcance. 	<ol style="list-style-type: none"> 1. Continuar con el radio de seguridad de 12 km, por lo que la permanencia en esa área no está permitida. 2. Controlar el tránsito entre Santiago Xalitlintla y San Pedro Nexapa, vía Paso de Cortés. 3. A las autoridades de Protección Civil, mantener sus procedimientos preventivos, de acuerdo con sus planes operativos. 4. A la población se le recomienda elevar la atención a los avisos de las autoridades de su localidad y se exhorta a no acercarse al volcán, y mucho menos al cráter. 5. Mantenerse fuera de cañadas ante posibles flujos de lodo, principalmente en temporada de lluvias.

PRONOSTICO DE CAIDA DE CENIZA

indica trayectorias hacia el oeste y oeste-suroeste (simulando exhalación cada hora en las próximas 6 horas), a su paso por las zonas sureste, centro-sur, sur y suroeste del Estado de México; **zona noreste, norte, noroeste y oeste-noroeste del estado de Morelos** y zona norte y noroeste del estado de Guerrero, para las primeras 12 horas de pronóstico (de las 14:00 a las 02:00 hora local). Posteriormente, para las últimas 12 horas de pronóstico (de las 02:00 a las 14:00 hora local del día siguiente), las trayectorias continuarían sobre la zona suroeste del Estado de México; zona este, sureste, centro-sur, centro y centro-oeste del estado de Michoacán y zona noroeste y oeste-noroeste del estado de Guerrero. Dichas trayectorias pronostican la dirección principal de emisiones de la pluma de gas, vapor de agua y/o cenizas volcánicas, procedentes del Volcán Popocatepetl. vapor de agua y/o cenizas volcánicas, procedentes del Volcán Popocatepetl.

SIN REPORTE DE POBLACION AFECTADA AL MOMENTO DE ESTE REPORTE



INFORME DE MONITOREO DE SISMOS y CALIDAD DEL AIRE

Fecha: 4/09/2024

Semana N° 36

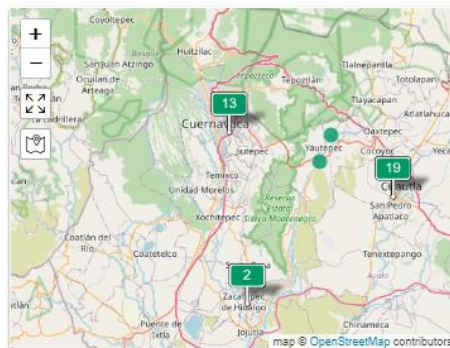
Coordinación de Vigilancia Epidemiológica

Fuente: Servicio Sismológico Nacional: <https://x.com/SismologicoMX>, Sistema Nacional de Información de la Calidad del Aire <https://sinaica.inecc.gob.mx/index.php> y Contaminación del aire del mundo: Índice de calidad del aire en tiempo real <https://waqi.info/es/>

SISMOS

SISMOS	En las últimas 24 horas No se registró sismo superior a 5.0 grados de magnitud y que por su cercanía pudiese afectar al Estado de Morelos.	
	REPORTE DE DAÑOS A LA POBLACION	
	PROTECCIÓN CIVIL	Sin reporte de daños a la población ni a la infraestructura en salud.

Calidad del Aire



ICA	Calidad del Aire	Proteja su Salud
0 - 50	Buena	No se anticipan impactos a la salud cuando la calidad del aire se encuentra en este intervalo.
51 -100	Moderada	Las personas extraordinariamente sensitivas deben considerar limitación de los esfuerzos físicos excesivos y prolongados al aire libre.
101-150	Dañina a la Salud de los Grupos Sensitivos	Los niños y adultos activos, y personas con enfermedades respiratorias tales como el asma, deben evitar los esfuerzos físicos excesivos y prolongados al aire libre.
151-200	Dañina a la Salud	Los niños y adultos activos, y personas con enfermedades respiratorias tales como el asma, deben evitar los esfuerzos excesivos prolongados al aire libre; las demás personas, especialmente los niños, deben limitar los esfuerzos físicos excesivos y prolongados al aire libre.
201-300	Muy Dañina a la Salud	Los niños y adultos activos, y personas con enfermedades respiratorias tales como el asma, deben evitar todos los esfuerzos excesivos al aire libre; las demás personas, especialmente los niños, deben limitar los esfuerzos físicos excesivos al aire libre.
300+	Arriesgado	



SERVICIOS
DE SALUD



<http://ssm.gob.mx>



Servicios de Salud Morelos



@MorelosSalud

INFORME DE MONITOREO EPIDEMIOLÓGICO

Fecha: 4/09/2024

Semana N°36

Coordinación de Vigilancia Epidemiológica

Fuente: Jurisdicciones Sanitarias del estado de Morelos.

JURISDICCION SANITARIA I:

- **Red Negativa:** Hasta la elaboración de este reporte, no se cuenta con ninguna notificación inmediata de cualquier enfermedad sujeta a vigilancia epidemiológica

JURISDICCION SANITARIA II:

- **Red Positiva:** Femenino 32 años, diagnostico: **Dengue Con Signos de Alarma + Embarazo de 36 SDG** con muestra serológica (aun sin resultado) estado: Delicado
- **Varicela:** 6 casos en Tehuixtla; Jojutla Morelos

JURISDICCION SANITARIA III:

- **Red Negativa:** Hasta la elaboración de este reporte, no se cuenta con ninguna notificación inmediata de cualquier enfermedad sujeta a vigilancia epidemiológica

Reporte de Afectaciones

Sin afectaciones: 3/09/2024

Derivado a las lluvias moderadas y fuertes en la noche de ayer y madrugada del día de hoy en el Estado, se presentaron aumento del cauce de ríos principales sin alcanzar su escala crítica, encharcamientos en avenidas principales, caída de árboles y daños materiales en.

Hasta la elaboración de este informe, no se cuenta con otra notificación que requiera la participación de Salud, se continua pendiente del monitoreo.

Fuente: Notificación de Emergencias en Municipios